

INFORME DE MONITOREO DE MEDIOS*

Fecha: 21/05/2024

Semananº 21

Coordinación de Vigilancia Epidemiológica

*Vigilancia basada en eventos de interés epidemiológico mediante el monitoreo de medios abiertos de comunicación locales y nacionales.

Reporte de eventos:

Amenaza	Tema	Medio	Fecha	Resumen	Liga	Prioridad	Verificación
Violencia	Regreso a clases tras ola de violencia	El Sol de Cuernavaca	20 mayo 2024	En medio de un fuerte dispositivo de seguridad , este lunes se retomaron las clases presenciales en seis planteles de Huitzilac después de una semana de clases virtuales debido a la ola de violencia registrada en los primeros días de mayo.	https://www.elsoldecuernavaca.com.mx/cal/regresan-a-clases-presenciales-en-huitzilac-tras-ola-de-violencia-11951797.html	Bajo	Ratificado
Altas temperaturas	Tercera ola de calor, pronóstico en Morelos	El Sol de Cuernavaca	20 mayo 2024	En Morelos se pronostican temperaturas de hasta 45 grados debido a la tercera ola de calor que afecta a México , según informó Víctor Manuel Mercado Salcedo, coordinador estatal de Protección Civil.	https://www.elsoldecuernavaca.com.mx/cal/ola-de-calor-en-morelos-temperaturas-de-hasta-45-grados-11950766.html	Bajo	Ratificado
Lluvias	Afectaciones por lluvias	Diario de Morelos	21 mayo 2024	Derivado de las fuertes corrientes de aire y lluvia, registradas este domingo, comerciantes y habitantes de la capital morense tuvieron afectaciones en sus actividades cotidianas y económicas por la falta de energía eléctrica que duró más de 19 horas.	https://www.diariodemorelos.com/noticias/afecta-al-comercio-19-horas-sin-energ-en-cuernavaca	Bajo	Ratificado
Altas temperaturas	Tercera ola de calor, PC	Diario de Morelos	21 mayo 2024	Autoridades de la Coordinación Estatal de Protección Civil del Estado de Morelos (CEPCM) detallaron que ante el pronóstico emitido por el Servicio Meteorológico Nacional (SMN), donde un sistema anticiclónico en niveles medios de la atmósfera se posicionará sobre gran parte del país, dará origen a la tercera onda de calor de este año.	https://www.diariodemorelos.com/noticias/previene-pc-por-la-tercera-ola-de-calor	Bajo	Ratificado
Altas temperaturas	Precauciones ante tercera ola de calor en Miacatlan	La Unión	21 mayo 2024	Las autoridades de Protección Civil (PC) de este municipio reiteraron el llamado a la ciudadanía a extremar medidas ante la entrada de la tercera onda de calor, que entró este lunes y que provocará temperaturas superiores a los 45 grados en algunas zonas del estado de Morelos.	https://www.launion.com.mx/morelos/zona-sur/noticias/250369-pc-de-miacatlan-llama-a-extremar-precauciones-por-tercera-ola-de-calor.html	Bajo	Ratificado
Social	Atención de personas sin seguridad social	La Unión	21 mayo 2024	En un comunicado, la Secretaría de Salud, a través de Servicios de Salud de Morelos (SSM), informó que ante la inconformidad de trabajadores federalizados adheridos a Servicios de Salud IMSS-Bienestar se mantiene la atención en la red hospitalaria y centros de salud a las personas que no cuentan con seguridad social.	https://www.launion.com.mx/morelos/avances/noticias/250358-se-mantiene-la-atencion-a-las-personas-que-no-cuentan-con-seguridad-social-ssm.html	Bajo	Ratificado
Apagones	Falta de energía eléctrica en Cuernavaca	La Unión	21 mayo 2024	Vecinos de la calle Atlacomulco del centro de Cuernavaca llevan a cabo esta tarde un bloqueo en la avenida de dicho nombre, calle Humboldt y Cuauhtémoc, por la falta de energía eléctrica desde este domingo.	https://www.launion.com.mx/morelos/avances/noticias/250345-protestan-vecinos-de-calle-atlacomulco-por-la-falta-de-energia-electrica.html	Bajo	Ratificado
Social	Protestas por personal de salud	La Jornada	21 mayo 2024	Decenas de trabajadores, con pancartas en mano, visibilizaron que a raíz de la transición al nuevo organismo federal IMSS-Bienestar, trabajan con carencias, además de que se han incumplido varios acuerdos, entre los que destacan capacitaciones, abastecimiento de medicamentos y más especialistas.	https://www.lajornadamorelos.mx/sociedad/no-es-dificil-atender-las-peticiones-de-trabajadores-de-salud-gil-magadan/	Bajo	Ratificado



<http://ssm.gob.mx>



Servicios de Salud Morelos



@MorelosSalud

Callejón Borda N°3 Col. Centro C.P. 62000
Teléfono (777) 312 62 31 / 314 33 36 ext. 222

**Calle Gómez Azcárate No. 205, Col. Lomas de la Selva
C.P. 62270, Cuernavaca, Morelos. Tel.: 777 102 25 56**

Amenaza	Tema	Medio	Fecha	Resumen	Liga	Prioridad	Verificación
Político / social	Plan Morelos y medio ambiente	La Jornada	21 mayo 2024	En el Consejo Sectorial de Medio Ambiente, junto con un amplio equipo de asesores académicos especialistas en diferentes áreas ambientales, hemos estado trabajando de cerca con Margarita González Saravia durante su campaña electoral intercambiando puntos de vista e información sobre la situación ambiental en Morelos, con el objetivo de tener un claro diagnóstico que nos arroje líneas de acción alternativas, estratégicas, realistas y factibles para lograr generar políticas ambientales que rescaten del deterioro ambiental en el que está hundido nuestro Estado.	https://www.lajornadamorelos.mx/opinion/plan-morelos-y-medio-ambiente-tiempo-de-cambio-por-un-morelos-sustentable/	Bajo	Ratificado
Lluvias	Prevención de inundaciones	La Jornada	21 mayo 2024	Ahora habrá que prepararse para las inundaciones que se producen debido a la intensidad de las lluvias durante la temporada, no se mal entienda, no llueve más, de hecho en el balance final llueve menos, pero llueve más intensamente en menos tiempo y eso produce inundaciones en las calles de nuestras ciudades, que no están preparadas con drenajes pluviales y produce también crecientes más violentas en nuestros ríos.	https://www.lajornadamorelos.mx/opinion/agua-para-todos-17/	Bajo	Ratificado
Biológico	Contaminación de canal de riego en Xoxocotla	La Jornada	21 mayo 2024	Con dos descargas generales, otras de rastros clandestinos de cerdos y pollos, el depósito de basura de al menos cuatro salones de fiestas y de los vecinos en más de dos kilómetros de canal, junto a la proliferación de basurereros clandestinos en las orillas, el ejido de Xoxocotla denunció la contaminación impune de uno de los principales canales de riego que abastece a por lo menos 800 hectáreas donde se producen alimentos de este núcleo ejidal.	https://www.lajornadamorelos.mx/lo-mas-visto/un-paseo-por-la-contaminacion-el-canal-de-riego-de-xoxocotla/	Bajo	Ratificado
Biológico	Contaminación de río Cuautla	La Jornada	21 mayo 2024	En las afluentes del río Cuautla hay descarga directa de aguas negras, de residuos de más de 13 mil industrias y de las más de 240 mil cabezas de ganado que se crían en sus zonas aledañas. Y así, parte de esa agua se usa para regar siembra. Pero eso no es raro en nuestro estado, por lo menos en lo que concierne al río Cuautla, el 80 por ciento de su caudal es agua sin tratamiento alguno, y por el estilo se encuentran el resto de los cuerpos de agua en Morelos.	https://www.lajornadamorelos.mx/editorial/en-morelos-se-cultivan-crisis-sanitarias/	Bajo	Ratificado
Altas temperaturas	Tercer ola de calor en México	El Universal	21 mayo 2024	Hoy se espera que los termómetros marquen más de 45 grados Celsius en Campeche, Coahuila, Guerrero, Michoacán, Morelos, Nuevo León, San Luis Potosí, Sinaloa, Tabasco, Tamaulipas, Veracruz y Yucatán.	https://www.eluniverso.com.mx/estados/tercera-onda-de-calor-en-mexico-se-pronostican-temperaturas-superiores-a-los-45c-hoy-21-de-mayo/	Bajo	Ratificado
Biológico	Suspensión de medicamento 17-OHPC	Excelsior	21 mayo 2024	La Agencia Europea de Medicamentos (EMA, por sus siglas en inglés) suspenderá las autorizaciones de comercialización de medicamentos que contienen caproato de 17-hidroxiprogesterona (17-OHPC) en la Unión Europea, tras concluir que existe un riesgo posible, pero no confirmado, de <u>cáncer en personas expuestas al 17-OHPC en el útero</u> , y que no es eficaz para prevenir el nacimiento prematuro.	https://www.excelsior.com.mx/trending/eur-ropa-suspende-uso-de-medicamentos-con-caproato-de-17-hidroxiprogesterona-por-riesgo-de	Bajo	Ratificado



<http://ssm.gob.mx>



Servicios de Salud Morelos



@MorelosSalud

Callejón Borda N°3 Col. Centro C.P. 62000
Teléfono (777) 312 62 31 / 314 33 36 ext. 222

**Calle Gómez Azcárate No. 205, Col. Lomas de la Selva
C.P. 62270, Cuernavaca, Morelos. Tel.: 777 102 25 56**

INFORME DE RIESGOS METEOROLÓGICOS

Fecha: 21/05/2024

Semananº21

Coordinación de Vigilancia Epidemiológica

Fuente: Servicio Meteorológico Nacional de México, CONAGUA. <https://proteccioncivil.morelos.gob.mx/>

TEMPERATURAS SUPERIORES A LOS 45 °C EN 12 ENTIDADES DEL PAÍS

Este martes, la **tercera onda de calor de la temporada** predominará sobre el territorio nacional, con temperaturas superiores a los 45 °C en zonas de Sinaloa, Michoacán, Guerrero, Morelos, Coahuila, Nuevo León, Tamaulipas, San Luis Potosí, Veracruz, Tabasco, Campeche y Yucatán. Por otra parte, la interacción entre una **línea seca** y un **canal de baja presión** sobre el noreste de México, aunados al flujo de la **corriente en chorro subtropical**, originarán lluvias puntuales fuertes, *que podrían originar deslaves, encharcamientos o inundaciones, así como incremento en los niveles de ríos y arroyos*; así como descargas eléctricas, posible caída de granizo, rachas de viento de 50 a 70 km/h y tolvaneras en zonas de Coahuila, Nuevo León, San Luis Potosí, Zacatecas y Durango, además de la *posible formación de torbellinos o tornados* en Coahuila, Nuevo León y Tamaulipas. Así mismo, **canales de baja presión** sobre el centro, oriente y sureste mexicano, propiciarán lluvias puntuales fuertes con descargas eléctricas en Chiapas, *mismas que podrían originar encharcamientos, deslaves, inundaciones y el incremento en los niveles de ríos y arroyos*.

Las lluvias fuertes podrían acompañarse con descargas eléctricas y caída de granizo, así como generar encharcamientos, inundaciones y deslaves.

Viento con rachas de 40 a 60 km/h: Ciudad de México, **Morelos**, Chiapas y Oaxaca.

Lluvias aisladas (0.1 a 5 mm):

Ciudad de México, **Morelos**, Puebla.

Temperaturas Máximas de 40-45 °C:

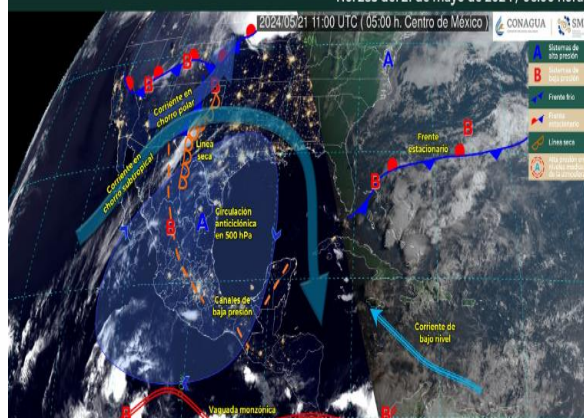
Guerrero, **Morelos**, Coahuila.

Pronóstico en región Mesa Central:

Cielo medio nublado con lluvias aisladas en Morelos y Puebla. Sin lluvia en el resto de la región. Por la mañana, ambiente fresco a templado. Durante la tarde, ambiente cálido a caluroso en Tlaxcala, y **muy caluroso a extremadamente caluroso en Morelos**, Guanajuato, Querétaro (norte), Hidalgo (norte) y Puebla (norte y suroeste). Viento de dirección variable de 10 a 25 km/h en la región, con rachas de 40 a 60 km/h y posibles tolvaneras en Guanajuato, Querétaro, Hidalgo, Puebla y Tlaxcala.

SISTEMAS METEOROLÓGICOS ACTUALES

No. 283 del 21 de mayo de 2024 / 06:00 horas



Recomendaciones de Protección Civil

TEMPERATURAS ALTAS:

- Extremar precaución ante temperaturas altas, dar especial atención a **personas enfermas y de la tercera edad, niños e indigentes**.
- Mantenerse fresco e hidratado, tomar **abundantes líquidos**.
- No exponerse por **tiempos prolongados a los rayos solares** para evitar insolación y golpes de calor.
- Utilizar **ropa y calzado ligero para esta temporada**, de preferencia en colores claros, para evitar que aumente la temperatura corporal e incluso se presente un "golpe de calor".



Mantener informada a la población.

<http://ssm.gob.mx>



Servicios de Salud M

Nivel de riesgo alto

Existe riesgo meteorológico para la población en general, en especial población de alta vulnerabilidad, pudiendo generar deshidratación, golpes de calor, insolación o quemaduras por efectos de radiación solar.

Callejón Borda N°3 Col. Centro C.P. 62000
Teléfono (777) 312 62 31 / 314 33 36 ext. 222

**Calle Gómez Azcárate No. 205, Col. Lomas de la Selva
C.P. 62270, Cuernavaca, Morelos. Tel.: 777 102 25 56**

INFORME DE MONITOREO VOLCÁNICO Y SISMOLÓGICO


Fecha: 21/05/2024

Semanan°21

Coordinación de Vigilancia Epidemiológica

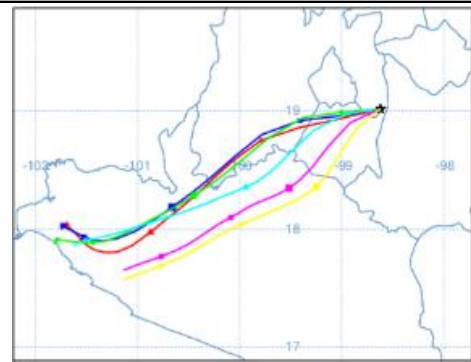
Fuente: Servicio Sismológico Nacional, UNAM. / Centro nacional de Prevención de Desastres (CENAPRED)-SEGOB, SENEAM-SCT y NOAA.

En las últimas 24 horas, mediante los sistemas de **monitoreo del volcán Popocatepetl**, se detectaron **85 exhalaciones** de baja intensidad, acompañadas de vapor de agua, gases volcánicos y ligeras cantidades de ceniza. Adicionalmente se identificaron **130 minutos de tremor** de alta frecuencia y muy baja amplitud. También se detectó **un sismo volcanotectónico**, hoy a las 02:18 (hora local), con magnitud calculada de 1.8. Durante la mañana y **al momento de este reporte se observa una ligera emisión de vapor de agua y gases volcánicos con dirección sur-suroeste (SSO).**

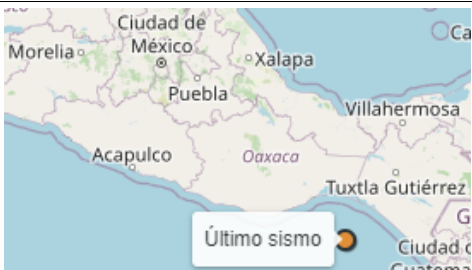
NIVEL DE ALERTA		AMARILLO-FASE 2	RECOMENDACIONES PARA LA FASE AMARILLO FASE 2
		<p>El volcán presenta incremento en su actividad, con explosiones esporádicas:</p> <ul style="list-style-type: none"> Pluma continúa de vapor de agua y gas. Caída de ceniza leves a moderadas en poblaciones cercanas. Lanzamiento de fragmentos incandescentes y posibilidad de flujos piroclásticos de corto alcance asociado a las explosiones. Crecimiento y destrucción de domos de lava. Flujos de lodo o escombros de corto alcance. 	<ol style="list-style-type: none"> Continuar con el radio de seguridad de 12 km, por lo que la permanencia en esa área no está permitida. Controlar el tránsito entre Santiago Xalititzintla y San Pedro Nexapa, vía Paso de Cortés. A las autoridades de Protección Civil, mantener sus procedimientos preventivos, de acuerdo con sus planes operativos. A la población se le recomienda eleva la atención a los avisos de las autoridades de su localidad y se exhorta a no acercarse al volcán, y mucho menos al cráter. Mantenerse fuera de cañadas ante posibles flujos de lodo, principalmente en temporada de lluvias.

PRONOSTICO DE CAIDA DE CENIZA

En caso de una exhalación de ceniza volcánica, el pronóstico de trayectoria hacia el **oeste-suroeste** (simulando exhalación cada hora en las próximas 6 horas), a su paso por la zona oeste del estado de Puebla; zona sureste, sur y sur-suroeste del estado de México; **zona noreste, norte, noroeste, oeste, suroeste, sur y centro del estado de Morelos** y zona nor-noreste, norte, noroeste y oeste del estado de Guerrero y algunas sobre el Océano Pacífico, para las **primeras 12 horas de pronóstico** (de las 09:00 a las 21:00 hora local). Posteriormente, para las **últimas 12 horas de pronóstico** (de las 21:00 a las 09:00 hora local del día siguiente), las trayectorias continuarían sobre la zona centro-norte, noroeste y oeste del estado de Guerrero y sobre el Océano Pacífico.



SIN PRONOSTICO DE CAIDA DE CENIZA PARA EL ESTADO

SISMOS	<p>Se registró sismo de magnitud de 4.2 grados Richter, a las 08:14:26 hrs con localización del epicentro a 132 km al suroeste de Tonalá, Chiapas.</p> <p>NO PERCIBIDO EN EL ESTADO DE MORELOS.</p>	
	REPORTE DE DAÑOS A LA POBLACION	
	PROTECCIÓN CIVIL	Sin reporte de daños a la población ni a la infraestructura en salud.



<http://ssm.gob.mx>



Servicios de Salud Morelos



@MorelosSalud

Callejón Borda N°3 Col. Centro C.P. 62000
Teléfono (777) 312 62 31 / 314 33 36 ext. 222

Calle Gómez Azcárate No. 205, Col. Lomas de la Selva
C.P. 62270, Cuernavaca, Morelos. Tel.: 777 102 25 56

INFORME DE MONITOREO DE TEMPERATURAS Y CALIDAD DEL AIRE

Fecha: 21/05/2024

Semana N° 21

Coordinación de Vigilancia Epidemiológica

Fuente: Comisión Estatal de Agua (CEAGUA)

PRONOSTICO DE TEMPERATURAS POR MUNICIPIO						TEMPERATURAS MÁXIMAS Y MÍNIMAS, ULTIMAS 24 HRS	
Municipio	Min.	Max.	Municipio	Min.	Max.	Mínimas	Máximas
Amacuzac	19°	41°	Tepalcingo	21°	38°	Huitzilac 10° 22°	Tlaquiltenango 21° 42°
Cuautla	19°	36°	Ayala	20°	40°	Tetela del Volcán 14° 28°	Jojutla 20° 40°
Jiutepec	18°	36°	Huitzilac	10°	22°	Totolapan 17° 31°	Axochiapan 22° 39°
Temixco	20°	39°	Tepoztlán	18°	36°	Ocuituco 16° 31°	Zacatepec 23° 40°
Tlaltizapan	20°	40°	Zacualpan	15°	34°		
Axochiapan	22°	39°	Tlaquiltenango	21°	42°		
Cuernavaca	18°	36°	Puente de Ixtla	20°	41°		
Jojutla	20°	40°					



CALIDAD DEL AIRE

ÍNDICE AIRE Y SALUD	NIVEL DE RIESGO ASOCIADO	RECOMENDACIONES	
		GRUPOS SENSIBLES	PARA TODA LA POBLACIÓN
<p>Estación de Monitoreo Cuernavaca Centro, Morelos</p> <p>63 Moderado Updated on Tuesday 9:00 temperature: 27°C</p> <p>current past 2 days</p> <p>PM2.5 AQI 63 46 147 PM10 AQI 39 32 515</p>	<p>Moderado</p> <p>Las personas sensibles pueden experimentar síntomas respiratorios (asmáticos), posible agravamiento de enfermedad pulmonar y cardiaca en personas con enfermedad cardiopulmonar y adultos mayores.</p>	<p>Considera reducir las actividades físicas vigorosas al aire libre.</p>	<p>Disfruta las actividades al aire libre.</p>



<http://ssm.gob.mx>



Servicios de Salud Morelos



@MorelosSalud

Callejón Borda N°3 Col. Centro C.P. 62000
Teléfono (777) 312 62 31 / 314 33 36 ext. 222

Calle Gómez Azcárate No. 205, Col. Lomas de la Selva
C.P. 62270, Cuernavaca, Morelos. Tel.: 777 102 25 56

INFORME DE MONITOREO EPIDEMIOLÓGICO

Fecha: 21/05/2024

Semanan°21

Coordinación de Vigilancia Epidemiológica

Fuente: Jurisdicciones Sanitarias del estado de Morelos.

JURISDICCION SANITARIA I:

AL MOMENTO DE ESTE REPORTE Y COMO PARTE DEL SEGUIMIENTO A LOS CASOS DE IMPORTANCIA EPIDEMIOLOGICA **LA UIES ESTATAL NO HA RECIBIDO INFORME DE EVENTOS EXTRAORDINARIOS DE NOTIFICACION INMEDIATA** POR PARTE DE LA JURISDICCION SANITARIA DE:

- **TEMPERATURAS NATURALES EXTREMAS**
- **CASOS SOSPECHOSOS DE SARAMPION**

JURISDICCION SANITARIA II:

AL MOMENTO DE ESTE REPORTE Y COMO PARTE DEL SEGUIMIENTO A LOS CASOS DE IMPORTANCIA EPIDEMIOLOGICA **LA UIES ESTATAL NO HA RECIBIDO INFORME DE EVENTOS EXTRAORDINARIOS DE NOTIFICACION INMEDIATA** POR PARTE DE LA JURISDICCION SANITARIA DE:

- **TEMPERATURAS NATURALES EXTREMAS**
- **CASOS SOSPECHOSOS DE SARAMPION**

JURISDICCION SANITARIA III:

AL MOMENTO DE ESTE REPORTE Y COMO PARTE DEL SEGUIMIENTO A LOS CASOS DE IMPORTANCIA EPIDEMIOLOGICA **LA UIES ESTATAL NO HA RECIBIDO INFORME DE EVENTOS EXTRAORDINARIOS DE NOTIFICACION INMEDIATA** POR PARTE DE LA JURISDICCION SANITARIA DE:

- **TEMPERATURAS NATURALES EXTREMAS**
- **CASOS SOSPECHOSOS DE SARAMPION**



<http://ssm.gob.mx>



Servicios de Salud Morelos



@MorelosSalud

Callejón Borda N°3 Col. Centro C.P. 62000
Teléfono (777) 312 62 31 / 314 33 36 ext. 222

**Calle Gómez Azcárate No. 205, Col. Lomas de la Selva
C.P. 62270, Cuernavaca, Morelos. Tel.: 777 102 25 56**